

AMTSFREIE STADT HOHEN NEUENDORF

Energiesteckbrief

energieagentur.wfbb.de

Energiesteckbrief – Berichtsjahr 2020

AMTSFREIE STADT HOHEN NEUENDORF

Landkreis Oberhavel

Berichtsjahr: 2020

Schlüssel: 12065144

Stand: 14.12.2022

Indikator	Einheit	Referenzjahr 2010	Berichtsjahr 2020	Veränderung 2020 - 2010	LANDKREIS OBERHAVEL			Quelle
					Gebietsvergleich		Gebietswert	
					Minimum	Maximum		
Strukturdaten								
Einwohner	[Anzahl]	24.384	26.380	8,2 %	451	45.492	Σ 214.234	1
Einwohnerdichte	[Anzahl Einw. / km ²]	507	543	7,2 %	14	2.696	∅ 118	1 3
Wohngebäude	[Anzahl]	7.436	8.096	8,9 %	119	12.160	Σ 60.398	2
davon: Ein- und Zweifamilienhäuser	[%]	92	92	0,1 %	67	97	∅ 89	2
Ein- und Zweifamilienhäuser	[Anzahl]	6.865	7.485	9,0 %	102	10.718	Σ 53.808	2
Wohnfläche	[100 m ²]	10.760,0	12.001,0	11,5 %	192,0	18.652,0	Σ 92.736,0	2
Bodenfläche	[km ²]	48,1	48,6	1,0 %	4,6	245,4	Σ 1.808,2	3
davon: Siedlung (Anteil)	[%]	k.A.	20,9	k.A.	1,9	64,9	∅ 6,8	3
davon: Verkehr (Anteil)	[%]	k.A.	8,8	k.A.	2,5	15,2	∅ 3,8	3
Beschäftigungsdichte	[Anzahl Beschäftigte / 1.000 Einw.]	124	137	10,9 %	66	413	∅ 270	1 4
Einpendler	[Anzahl]	2.231	2.686	20,4 %	31	10.559	Σ 39.226	4
Auspendler	[Anzahl]	7.787	8.913	14,5 %	185	11.818	Σ 67.414	4
Daten zur Mobilität								
PKW-Bestand	[Anzahl]	12.578	14.930	18,7 %	248	25.948	Σ 124.842	5
davon: Kraftstoffart Elektro	[Anzahl]	k.A.	k.A.	k.A.	k.A.	k.A.	Σ 621	6
PKW-Dichte	[Anzahl PKW / 1.000 Einw.]	516	566	9,7 %	494	738	∅ 583	1 5
Ladepunkte (öffentlich zugänglich)	[Anzahl]	0	8	100,0 %	0	11	Σ 57	7

Energiesteckbrief – Berichtsjahr 2020

AMTSFREIE STADT HOHEN NEUENDORF

Landkreis Oberhavel

Berichtsjahr: 2020

Schlüssel: 12065144

Stand: 14.12.2022

Indikator	Einheit	Referenzjahr 2010	Berichtsjahr 2020	Veränderung 2020 - 2010	LANDKREIS OBERHAVEL			Quelle
					Gebietsvergleich		Gebietswert	
					Minimum	Maximum		
Energieverbrauch								
Energieverbrauch – leitungsgebundene Energieträger								
Stromverbrauch	[MWh]	59.866	57.775	-3,5 %	903	239.309	Σ 722.957	8
pro Einwohner	[kWh / Einw.]	2.455	2.190	-10,8 %	1.869	5.525	Ø 3.375	1 8
Gasverbrauch	[MWh]	k.A. ⚠	166.060	k.A.	1.877	534.164	Σ 1.691.821	9
pro Einwohner	[kWh / Einw.]	k.A. ⚠	6.295	k.A.	2.707	18.346	Ø 7.897	1 9
Verbrauch Nah- und Fernwärme	[MWh]	k.A.	k.A.	k.A.	24.072 ⚠	114.150 ⚠	Σ 196.002 ⚠	10
pro Einwohner	[kWh / Einw.]	k.A.	k.A.	k.A.	1.270 ⚠	4.298 ⚠	Ø 915 ⚠	1 10
Energieinfrastruktur								
Stromspeicher - Gesamt								
Bestand	[Anzahl]	0	94	100,0 %	1	144	Σ 686	12
Installierte Nennleistung	[kW]	0	428	100,0 %	3	561	Σ 2.952	12
Installierte Speicherkapazität	[kWh]	0	809	100,0 %	6	1.771	Σ 7.591	12
Stromspeicher - Anlagen mit Speicherkapazität < 30 kWh								
Bestand	[Anzahl]	0	93	100,0 %	1	142	Σ 672	12
Installierte Nennleistung	[kW]	0	386	100,0 %	3	539	Σ 2.668	12
Installierte Speicherkapazität	[kWh]	0	737	100,0 %	6	1.081	Σ 5.152	12
Energieerzeugung aus fossilen Energieträgern								
Stromerzeugung								
Installierte Leistung	[kW]	300	395	31,7 %	0	6.302	Σ 10.864	12
davon: KWK-Anlagen	[kW]	0	90	100,0 %	0	2.371	Σ 5.102	12

Energiesteckbrief – Berichtsjahr 2020

AMTSFREIE STADT HOHEN NEUENDORF

Landkreis Oberhavel

Berichtsjahr: 2020

Schlüssel: 12065144

Stand: 14.12.2022

Indikator	Einheit	Referenzjahr 2010	Berichtsjahr 2020	Veränderung 2020 - 2010	LANDKREIS OBERHAVEL			Quelle
					Gebietsvergleich		Gebietswert	
					Minimum	Maximum		
Energieerzeugung aus Erneuerbaren Energien (EE)								
Stromerzeugung								
Installierte Leistung (gesamt)	[kW]	705	3.935	458,3 %	818	91.750	Σ 272.748	12
davon: Biomasseanlagen	[kW]	0	0	0,0 %	0	3.700	Σ 17.623	12
davon: Photovoltaikanlagen	[kW]	705	3.935	458,3 %	677	20.073	Σ 110.958	12
davon: Windkraftanlagen	[kW]	0	0	0,0 %	0	76.050	Σ 143.755	12
Installierte Leistung (gesamt) pro Einwohner	[kW / Einw.]	0,0	0,1	416,3 %	0,1	6,9	Ø 1,3	1 12
Erzeugte Energiemenge (gesamt, Schätzung)	[MWh]	464	3.308	612,5 %	388	146.067	Σ 473.747	12 13 19
davon: Biomasseanlagen	[MWh]	0	0	0,0 %	0	28.274	Σ 127.898	12 13 19
davon: Photovoltaikanlagen	[MWh]	464	3.308	612,5 %	388	16.799	Σ 98.836	12 13 19
davon: Windkraftanlagen	[MWh]	0	0	0,0 %	0	124.561	Σ 245.237	12 13 19
Erzeugte Energiemenge (gesamt, Schätzung) pro Einwohner	[kWh / Einw.]	19,0	125,4	558,6 %	98,8	10.976,7	Ø 2.211,4	1 12 13 19
Erzeugte Energiemenge (Vergütung nach EEG)	[MWh]	398	1.590	299,0 %	146	134.824	Σ 432.168	12 13
davon: Biomasseanlagen	[MWh]	0	0	0,0 %	0	28.274	Σ 120.541	12 13
davon: Photovoltaikanlagen	[MWh]	398	1.590	299,0 %	146	16.063	Σ 69.212	12 13
davon: Windkraftanlagen	[MWh]	0	0	0,0 %	0	121.093	Σ 241.761	12 13
Anteil Stromerzeugung EE am Stromverbrauch	[%]	0,8	5,7	638,3 %	5,0	424,4	Ø 65,5	8 12 13 19

Energiesteckbrief – Berichtsjahr 2020

AMTSFREIE STADT HOHEN NEUENDORF

Landkreis Oberhavel

Berichtsjahr: 2020

Schlüssel: 12065144

Stand: 14.12.2022

Indikator	Einheit	Referenzjahr 2010	Berichtsjahr 2020	Veränderung 2020 - 2010	LANDKREIS OBERHAVEL			Quelle
					Gebietsvergleich		Gebietswert	
					Minimum	Maximum		
Energieerzeugung aus Erneuerbaren Energien (EE)								
Wärmeerzeugung								
Installierte Leistung (gesamt, Schätzung)	[kW]	2.486	7.071	184,4 %	70	11.734	Σ 63.888	14
davon: Biomasse	[kW]	683	1.261	84,5 %	0	2.125	Σ 14.550	14
davon: Solarthermische Anlagen	[kW]	1.266	2.330	84,0 %	27	3.568	Σ 15.728	14
davon: Wärmepumpen	[kW]	537	3.480	548,0 %	33	5.833	Σ 23.010	14
davon: KWK-Anlagen	[kW]	k.A.	k.A.	k.A.	372	11.015	Σ 33.052	12 19 21
Installierte Leistung pro Einwohner	[kW / Einw.]	0,1	0,3	162,7 %	0,1	1,0	∅ 0,3	1 14
Erzeugte Energiemenge (gesamt, Schätzung)	[MWh]	2.607	8.172	213,5 %	71	60.008	Σ 124.423	14
davon: Biomasse	[MWh]	1.230	2.269	84,5 %	0	3.826	Σ 26.191	14
davon: Solarthermische Anlagen	[MWh]	716	1.351	88,9 %	16	2.069	Σ 9.124	14
davon: Wärmepumpen	[MWh]	662	4.551	587,9 %	43	7.627	Σ 30.089	14
davon: KWK-Anlagen	[MWh]	k.A.	k.A.	k.A.	2.790	66.932	Σ 227.396	12 19 21
Erzeugte Energiemenge pro Einwohner	[kWh / Einw.]	106,9	309,8	189,8 %	150,9	2.259,4	∅ 580,8	1 14

Energiesteckbrief – Berichtsjahr 2020

AMTSFREIE STADT HOHEN NEUENDORF

Landkreis Oberhavel

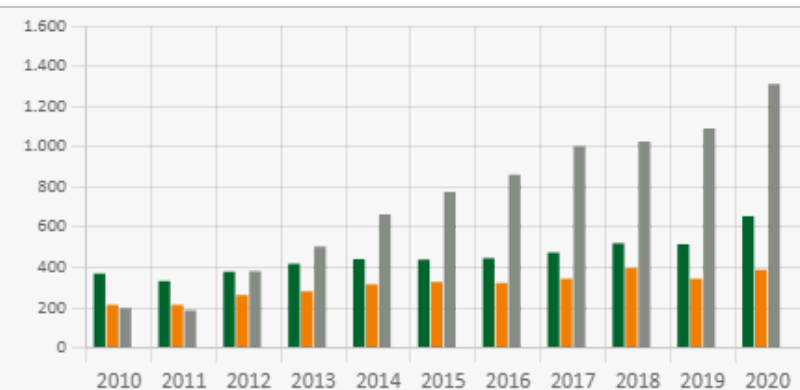
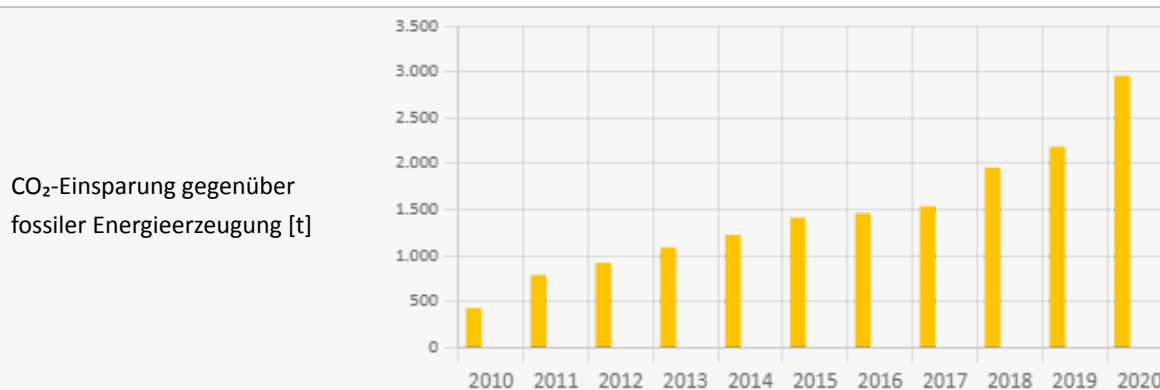
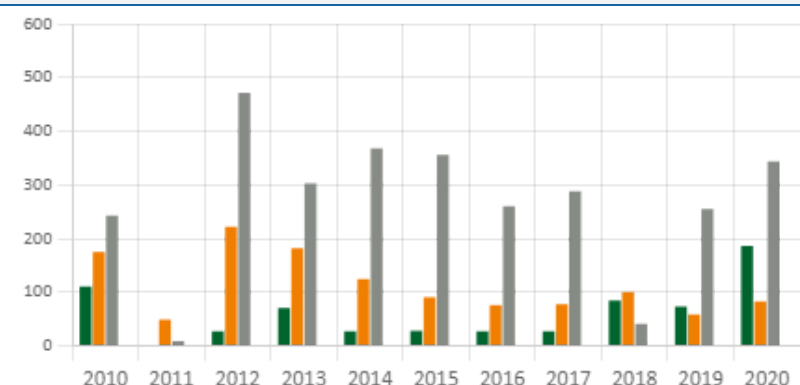
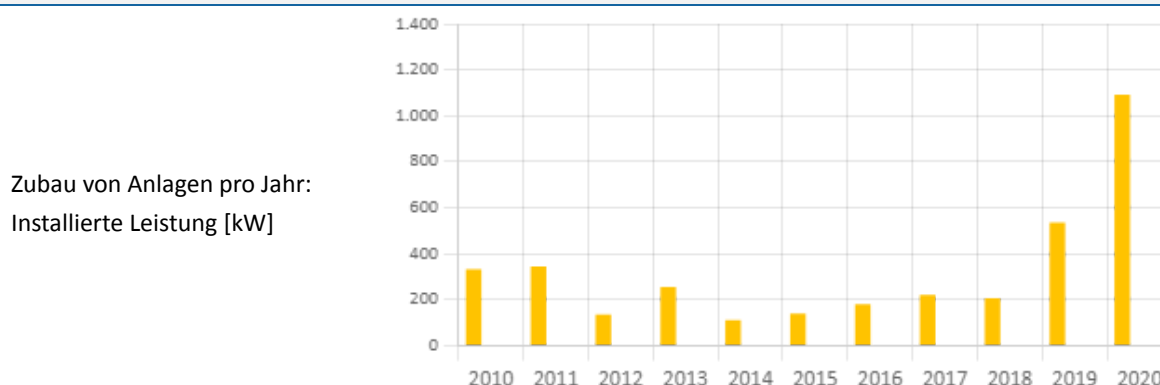
Berichtsjahr: 2020

Schlüssel: 12065144

Stand: 14.12.2022

Indikator	Einheit	Stromerzeugung 2020	Wärmeerzeugung 2020
CO₂-Einsparung durch Energieerzeugung aus Erneuerbaren Energien (EE)			
			12 13 14 15 19
Installierte Leistung	[kW]	3.935	7.071
Erzeugte Menge	[MWh]	3.308	8.172
CO ₂ -Einsparung	[t]	2.957	2.354

Zeitreihen nach Energieträger



■ Photovoltaik ■ Biomasse (mit/ohne KWK) ■ Wind

■ Biomasse (ohne KWK) ■ Solarthermie ■ Wärmepumpen
■ KWK-Anlagen (z.B. Biomasseheizwerke, Biomasse-,
Deponie- und Klärgasanlagen)

Energiesteckbrief – Berichtsjahr 2020

AMTSFREIE STADT HOHEN NEUENDORF

Landkreis Oberhavel

Berichtsjahr: 2020

Schlüssel: 12065144

Stand: 14.12.2022

Indikator	Einheit	2020 2021		VERGANGENHEIT (GEMESSEN)			Änderung 1991-2020 zu 1971-2000	MITTE DES JAHRHUNDERTS (MODELLIERT)			FERNE ZUKUNFT (MODELLIERT)		
				30-jähriger Mittelwert				Änderung 2031-2060 zu 1971-2000			Änderung 2071-2100 zu 1971-2000		
				Klimanormal- periode 1961-1990	Referenz- zeitraum 1971-2000	Jüngere Vergangenheit 1991-2020		Spanne der Simulationen			Spanne der Simulationen		
								Mittlerer Wert	von	bis	Mittlerer Wert	von	bis
Klimakennwerte der Region Prignitz-Oberhavel													
Temperatur													
Jahresmitteltemperatur	[°C]	10,7	9,5	8,3	8,7	9,5	+0,8	+1,9	+1,2	+2,8	+3,6	+2,7	+5,2
Sommertage	[Anzahl]	47,0	44,0	28,0	31,0	41,0	+9,5	+17,0	+6,6	+42,0	+46,0	+17,0	+87,0
Hitzetage	[Anzahl]	15,0	6,0	4,2	5,4	9,0	+3,6	+7,7	+2,9	+22,0	+21,0	+11,0	+59,0
Frosttage	[Anzahl]	55,0	86,0	90,0	85,0	82,0	-3,1	-32,0	-43,0	-20,0	-52,0	-70,0	-43,0
Eistage	[Anzahl]	0,0	16,0	27,0	22,0	18,0	-4,1	-12,0	-17,0	-5,5	-18,0	-22,0	-13,0
Heiztage	[Anzahl]	263,0	259,0	285,0	282,0	266,0	-15,0	-31,0	-44,0	-16,0	-54,0	-75,0	-35,0
Kühltage	[Anzahl]	48,0	54,0	31,0	36,0	48,0	+12,0	+25,0	+11,0	+47,0	+51,0	+26,0	+88,0
Niederschlag													
Jahresniederschlag	[mm]	530	616	571	565	600	+6,0 %	+3,0 %	-5,0 %	+15,0 %	+7,0 %	-9,0 %	+21,0 %
Starkniederschlagstage	[Anzahl]	1,0	3,0	0,8	0,8	1,2	+0,4	+0,2	-0,4	+0,8	+0,3	-0,6	+1,4
Weitere													
Sonnenscheindauer	[h]	1.926	1.651	k.A.	k.A.	1.678	k.A.	k.A.	k.A.	k.A.	k.A.	k.A.	k.A.
Windgeschwindigkeit	[m/s]	3,5	2,9	k.A.	k.A.	k.A.	k.A.	k.A.	k.A.	k.A.	k.A.	k.A.	k.A.

AMTSFREIE STADT HOHEN NEUENDORF

Landkreis Oberhavel

Berichtsjahr: 2020

Schlüssel: 12065144

Stand: 14.12.2022

Datenquellen Berichtsjahr 2020 Amtsfreie Stadt Hohen Neuendorf	Datenquellen Referenzjahr 2010 Amtsfreie Stadt Hohen Neuendorf	Datenquellen Gebietsvergleich 2020 Landkreis Oberhavel
1 Statistische Ämter des Bundes und der Länder - Regionaldatenbank Deutschland - Fortschreibung des Bevölkerungsstandes (Stand: 07.03.2022)	1 Statistische Ämter des Bundes und der Länder - Regionaldatenbank Deutschland - Fortschreibung des Bevölkerungsstandes (Stand: 01.09.2016)	1 Statistische Ämter des Bundes und der Länder - Regionaldatenbank Deutschland - Fortschreibung des Bevölkerungsstandes (Stand: 07.03.2022)
2 Statistische Ämter des Bundes und der Länder - Regionaldatenbank Deutschland - Fortschreibung des Wohngebäude- u. Wohnungsbestandes (Stand: 09.06.2022)	2 Amt für Statistik Berlin-Brandenburg - Statistischer Bericht F I 1 - j/10 (Stand: 26.07.2016)	2 Statistische Ämter des Bundes und der Länder - Regionaldatenbank Deutschland - Fortschreibung des Wohngebäude- u. Wohnungsbestandes (Stand: 09.06.2022)
3 Statistische Ämter des Bundes und der Länder - Regionaldatenbank Deutschland - Bodenfläche nach Art der tatsächlichen Nutzung (Stand: 01.11.2021)	3 Statistische Ämter des Bundes und der Länder - Regionaldatenbank Deutschland - Bodenfläche nach Art der tatsächlichen Nutzung (Stand: 18.08.2020)	3 Statistische Ämter des Bundes und der Länder - Regionaldatenbank Deutschland - Bodenfläche nach Art der tatsächlichen Nutzung (Stand: 01.11.2021)
4 Statistische Ämter des Bundes und der Länder - Regionaldatenbank Deutschland - Sozialversicherungspflichtig Beschäftigte am Arbeits- und Wohnort, Ein- und Auspendler über Gemeindegrenzen (Stand: 09.06.2022)	4 Statistische Ämter des Bundes und der Länder - Regionaldatenbank Deutschland - Sozialversicherungspflichtig Beschäftigte am Arbeits- und Wohnort, Ein- und Auspendler über Gemeindegrenzen (Stand: 31.08.2020)	4 Statistische Ämter des Bundes und der Länder - Regionaldatenbank Deutschland - Sozialversicherungspflichtig Beschäftigte am Arbeits- und Wohnort, Ein- und Auspendler über Gemeindegrenzen (Stand: 09.06.2022)
5 Kraftfahrt-Bundesamt - Fahrzeugzulassungen (FZ) Bestand an Kraftfahrzeugen und Kraftfahrzeuganhängern (FZ3) nach Gemeinden (Stand: 04.08.2021)	5 Kraftfahrt-Bundesamt - Fahrzeugzulassungen (FZ) Bestand an Kraftfahrzeugen und Kraftfahrzeuganhängern (FZ3) nach Gemeinden (Stand: 09.11.2016)	5 Kraftfahrt-Bundesamt - Fahrzeugzulassungen (FZ) Bestand an Kraftfahrzeugen und Kraftfahrzeuganhängern (FZ3) nach Gemeinden (Stand: 04.08.2021)
6 Kraftfahrt-Bundesamt - Fahrzeugzulassungen (FZ) Bestand an Kraftfahrzeugen und Kraftfahrzeuganhängern (FZ1) nach Zulassungsbezirken (Daten ab Berichtsjahr 2016 nur für Landkreise vorhanden) (Stand: 04.08.2021)	6 Kraftfahrt-Bundesamt - Fahrzeugzulassungen (FZ) Bestand an Kraftfahrzeugen und Kraftfahrzeuganhängern (FZ1) nach Zulassungsbezirken (Daten ab Berichtsjahr 2016 nur für Landkreise vorhanden) (Stand: 18.08.2020)	6 Kraftfahrt-Bundesamt - Fahrzeugzulassungen (FZ) Bestand an Kraftfahrzeugen und Kraftfahrzeuganhängern (FZ1) nach Zulassungsbezirken (Daten ab Berichtsjahr 2016 nur für Landkreise vorhanden) (Stand: 04.08.2021)
7 Bundesnetzagentur - Ladesäulenkarte - Veröffentlichung im Rahmen der Ladesäulenverordnung (Stand: 01.09.2022)	7 Bundesnetzagentur - Ladesäulenkarte - Veröffentlichung im Rahmen der Ladesäulenverordnung (Stand: 01.09.2022)	7 Bundesnetzagentur - Ladesäulenkarte - Veröffentlichung im Rahmen der Ladesäulenverordnung (Stand: 01.09.2022)

Energiesteckbrief – Berichtsjahr 2020

Berichtsjahr: 2020

AMTSFREIE STADT HOHEN NEUENDORF

Schlüssel: 12065144

Landkreis Oberhavel

Stand: 14.12.2022

Datenquellen Berichtsjahr 2020 Amtsfreie Stadt Hohen Neuendorf	Datenquellen Referenzjahr 2010 Amtsfreie Stadt Hohen Neuendorf	Datenquellen Gebietsvergleich 2020 Landkreis Oberhavel
8 E.DIS Netz (Stand: 16.11.2022), Energieagentur Brandenburg - eigene Aufbereitung (Stand: 12.12.2022)	8 E.DIS Netz (Stand: 02.10.2018), Energieagentur Brandenburg - eigene Aufbereitung (Stand: 20.11.2019)	8 E.DIS Netz (Stand: 16.11.2022), Stadtwerke Oranienburg (Stand: 27.05.2021), Stadtwerke Velten (Stand: 30.11.2022), Stadtwerke Zehdenick (Stand: 07.11.2022), Energieagentur Brandenburg - eigene Aufbereitung (Stand: 12.12.2022)
9 NBB Netzgesellschaft Berlin-Brandenburg (Stand: 29.09.2022), Energieagentur Brandenburg - eigene Aufbereitung (Stand: 12.12.2022)	9 keine Angabe ⚠️ <i>Fehlende Datenquellen:</i> NBB Netzgesellschaft Berlin-Brandenburg	9 E.DIS Netz (Stand: 16.11.2022), NBB Netzgesellschaft Berlin-Brandenburg (Stand: 29.09.2022), Stadtwerke Velten (Stand: 30.11.2022), Stadtwerke Zehdenick (Stand: 08.11.2022), Energieagentur Brandenburg - eigene Aufbereitung (Stand: 12.12.2022)
10 keine Angabe	10 keine Angabe	10 Stadtwerke Hennigsdorf (Stand: 13.10.2022), Stadtwerke Oranienburg (Stand: 27.05.2021), Stadtwerke Velten (Stand: 30.11.2022), Energieagentur Brandenburg - eigene Aufbereitung (Stand: 12.12.2022) ⚠️ <i>Fehlende Datenquellen:</i> Stadtwerke Zehdenick - für 12065356, energicos Norddeutschland - für 12065100
12 Marktstammdatenregister der Bundesnetzagentur (Stand: 14.12.2021), Marktstammdatenregister der Bundesnetzagentur - Aktualisierung (Stand: 01.10.2022), Marktstammdatenregister der Bundesnetzagentur - Korrektur durch Energieagentur Brandenburg (Stand: 23.09.2022)	12 Marktstammdatenregister der Bundesnetzagentur (Stand: 14.12.2021), Marktstammdatenregister der Bundesnetzagentur - Aktualisierung (Stand: 01.10.2022), Marktstammdatenregister der Bundesnetzagentur - Korrektur durch Energieagentur Brandenburg (Stand: 23.09.2022)	12 Marktstammdatenregister der Bundesnetzagentur (Stand: 14.12.2021), Marktstammdatenregister der Bundesnetzagentur - Aktualisierung (Stand: 01.10.2022), Marktstammdatenregister der Bundesnetzagentur - Korrektur durch Energieagentur Brandenburg (Stand: 23.09.2022)

Energiesteckbrief – Berichtsjahr 2020

Berichtsjahr: 2020

AMTSFREIE STADT HOHEN NEUENDORF

Schlüssel: 12065144

Landkreis Oberhavel

Stand: 14.12.2022

Datenquellen Berichtsjahr 2020

Amtsfreie Stadt Hohen Neuendorf

- 13 Informationsplattform der vier deutschen Übertragungsnetzbetreiber - EEG-Jahresabrechnung - Bewegungsdaten, Energieagentur Brandenburg - eigene Aufbereitung (Stand: 03.08.2021)

Datenquellen Referenzjahr 2010

Amtsfreie Stadt Hohen Neuendorf

- 13 50Hertz Transmission GmbH - EEG-Jahresabrechnung - Bewegungsdaten (Stand: 01.05.2015)

Datenquellen Gebietsvergleich 2020

Landkreis Oberhavel

- 13 Informationsplattform der vier deutschen Übertragungsnetzbetreiber - EEG-Jahresabrechnung - Bewegungsdaten, Energieagentur Brandenburg - eigene Aufbereitung (Stand: 03.08.2021)

AMTSFREIE STADT HOHEN NEUENDORF

Datenquellen Berichtsjahr 2020 Amtsfreie Stadt Hohen Neuendorf	Datenquellen Referenzjahr 2010 Amtsfreie Stadt Hohen Neuendorf	Datenquellen Gebietsvergleich 2020 Landkreis Oberhavel
<p>14 Bundesamt für Wirtschaft und Ausfuhrkontrolle - Auswertung bafa-Förderdatenbank Biomasse-Anlagen, Amt für Statistik Berlin-Brandenburg - Auswertung Baufertigstellungen neuer Wohn- und Nichtwohngebäude nach Gebäudeart und verwendeter Energie zur Heizung, Energieagentur Brandenburg - eigene Aufbereitung (Stand: 05.07.2022), Bundesamt für Wirtschaft und Ausfuhrkontrolle - Auswertung bafa-Förderdatenbank Solarthermie-Anlagen, Amt für Statistik Berlin-Brandenburg - Auswertung Baufertigstellungen neuer Wohn- und Nichtwohngebäude nach Gebäudeart und verwendeter Energie zur Heizung, Energieagentur Brandenburg - eigene Aufbereitung (Stand: 05.07.2022), Bundesamt für Wirtschaft und Ausfuhrkontrolle - Auswertung bafa-Förderdatenbank Wärmepumpen, Amt für Statistik Berlin-Brandenburg - Auswertung Baufertigstellungen neuer Wohn- und Nichtwohngebäude nach Gebäudeart und verwendeter Energie zur Heizung, Energieagentur Brandenburg - eigene Aufbereitung (Stand: 05.07.2022)</p>	<p>14 Bundesamt für Wirtschaft und Ausfuhrkontrolle - Auswertung bafa-Förderdatenbank Biomasse-Anlagen, Energieagentur Brandenburg - eigene Aufbereitung (Stand: 15.11.2019), Bundesamt für Wirtschaft und Ausfuhrkontrolle - Auswertung bafa-Förderdatenbank Solarthermie-Anlagen, Energieagentur Brandenburg - eigene Aufbereitung (Stand: 05.07.2022), Bundesamt für Wirtschaft und Ausfuhrkontrolle - Auswertung bafa-Förderdatenbank Wärmepumpe, Energieagentur Brandenburg - eigene Aufbereitung (Stand: 15.11.2019)</p>	<p>14 Bundesamt für Wirtschaft und Ausfuhrkontrolle - Auswertung bafa-Förderdatenbank Biomasse-Anlagen, Amt für Statistik Berlin-Brandenburg - Auswertung Baufertigstellungen neuer Wohn- und Nichtwohngebäude nach Gebäudeart und verwendeter Energie zur Heizung, Energieagentur Brandenburg - eigene Aufbereitung (Stand: 05.07.2022), Bundesamt für Wirtschaft und Ausfuhrkontrolle - Auswertung bafa-Förderdatenbank Solarthermie-Anlagen, Amt für Statistik Berlin-Brandenburg - Auswertung Baufertigstellungen neuer Wohn- und Nichtwohngebäude nach Gebäudeart und verwendeter Energie zur Heizung, Energieagentur Brandenburg - eigene Aufbereitung (Stand: 05.07.2022), Bundesamt für Wirtschaft und Ausfuhrkontrolle - Auswertung bafa-Förderdatenbank Wärmepumpen, Amt für Statistik Berlin-Brandenburg - Auswertung Baufertigstellungen neuer Wohn- und Nichtwohngebäude nach Gebäudeart und verwendeter Energie zur Heizung, Energieagentur Brandenburg - eigene Aufbereitung (Stand: 05.07.2022), Landesamt für Umwelt - Fachinformationssystem LIS-A (BlmSchG), Energieagentur Brandenburg - eigene Aufbereitung (Stand: 04.08.2022)</p>
<p>19 Energieagentur Brandenburg - eigene Berechnung der Schätzung (Stand 14.12.2022)</p>		
<p>20 Landesamt für Umwelt Brandenburg - Referat T14 - Klimakennwerte (Stand: 07.12.2022)</p>		
	<p>21</p>	<p>21 Landesamt für Umwelt - Fachinformationssystem LIS-A (BlmSchG), Energieagentur Brandenburg - eigene Aufbereitung (Stand: 04.08.2022)</p>

Die Energieagentur des Landes Brandenburg

Beratung, Förderung und Information

Als Landesenergieagentur bieten wir Kommunen und Unternehmen kostenfreie und anbieterneutrale Initialberatungen. Unsere Fachingenieure beraten und informieren dabei zu allen Fragen des effizienten Einsatzes von Energie, der Erhöhung des Anteils erneuerbarer Energien, des Energiemanagements und zu Förderprogrammen des Landes Brandenburg und des Bundes. Wir betreiben die Energiedatenbank Brandenburg und das Energieportal des Landes.

Kom.EMS

Das Energiemanagementsystem Kom.EMS wurde von Energieagenturen speziell für Kommunen entwickelt und wird über uns als Landesenergieagentur allen Kommunen und Landkreisen kostenfrei zur Verfügung gestellt. Nutzen Sie diese Möglichkeit, den Verbrauch und die Kosten in Ihren Liegenschaften dauerhaft zu senken. Wir beraten Sie gern.

WFBB Energieagentur online

Auf unserer Website energieagentur.wfbb.de informieren wir detailliert zu unseren Angeboten.

Veranstaltungen

Unser Veranstaltungskalender enthält alle Termine, die im Land Brandenburg zu den Themen Energieeffizienz und erneuerbare Energien stattfinden.

Kontakt

Wirtschaftsförderung Land Brandenburg GmbH
Team Energieagentur
Babelsberger Straße 21
14473 Potsdam

Tel. 0331 – 730 61-410
energie@wfbb.de