








Naturerlebnis Briesetal

-  Biberdamm
-  Rastplatz
-  Wassermühle
-  Gaststätte/Imbiss
-  Bahnhof
-  Bushaltestelle
-  Parkplatz

 Briesetal-Rundwanderung



Stand: 2014
 Datenquelle: LUGV,(GR)
 Karte: LGB, Dez. 24.3
 Geobasisdaten:
 © Geobasis-DE/LGB